



Rahmenkonzept Siedlungsentwicklung Potenzialflächen und -gebäude

Karte 4




Gebietsanbgrenzung Förderprogramm, Beratungsangebot,
Immobilienbörse

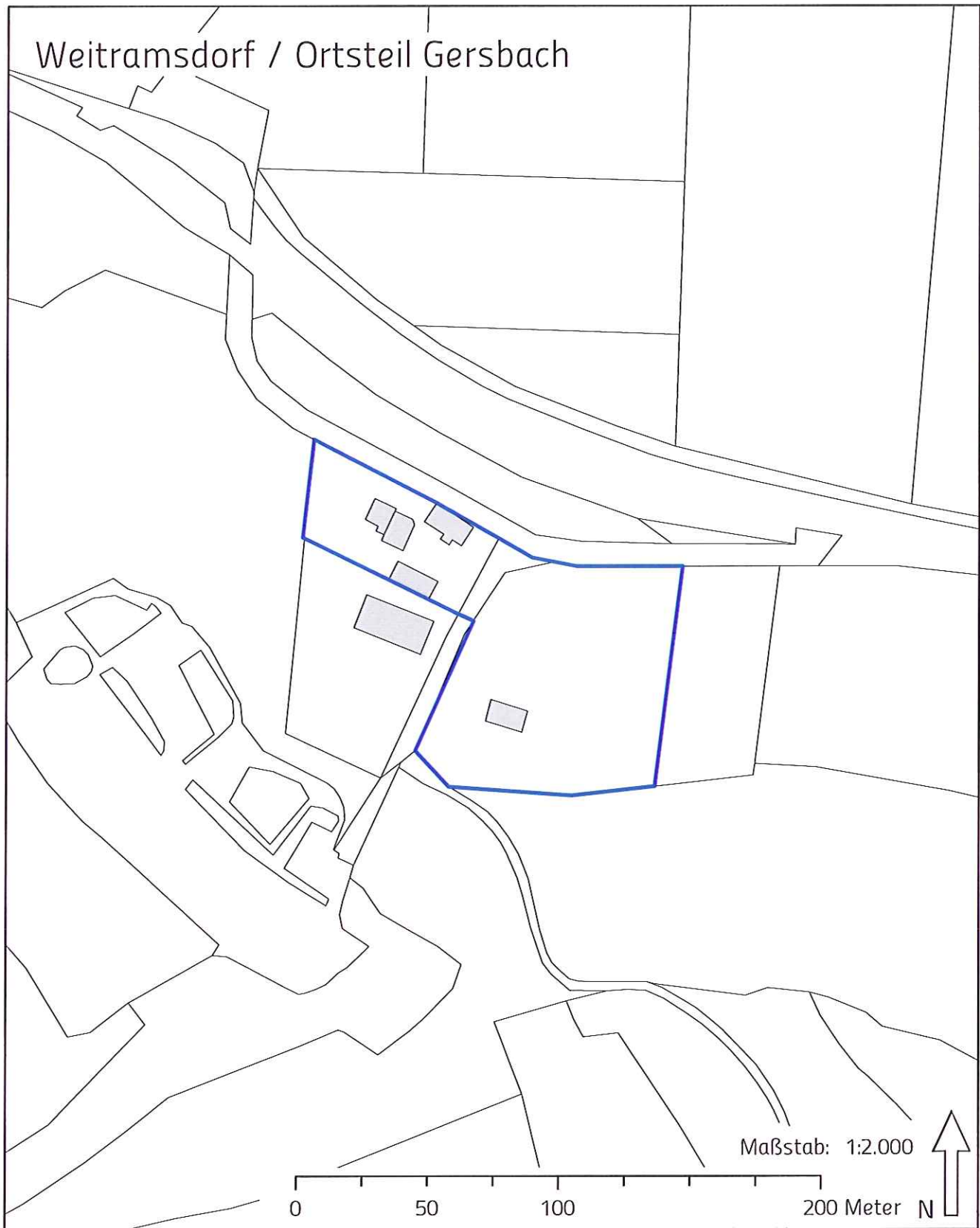
25.02.2014 IPU Erfurt

Legende

-  Gebietsabgrenzung (Förderprogramm, Beratungsangebot, Immobilienbörse)
-  Aktivierbare Potentiale

Wohnflächenpotentiale

-  Baulücke
-  geringfügig bebautes Flurstück
-  Leerstand





Rahmenkonzept Siedlungsentwicklung Potenzialflächen und -gebäude

Karte 4




Gebietsanbgrenzung Förderprogramm, Beratungsangebot,
Immobilienbörse

25.02.2014 IPU Erfurt

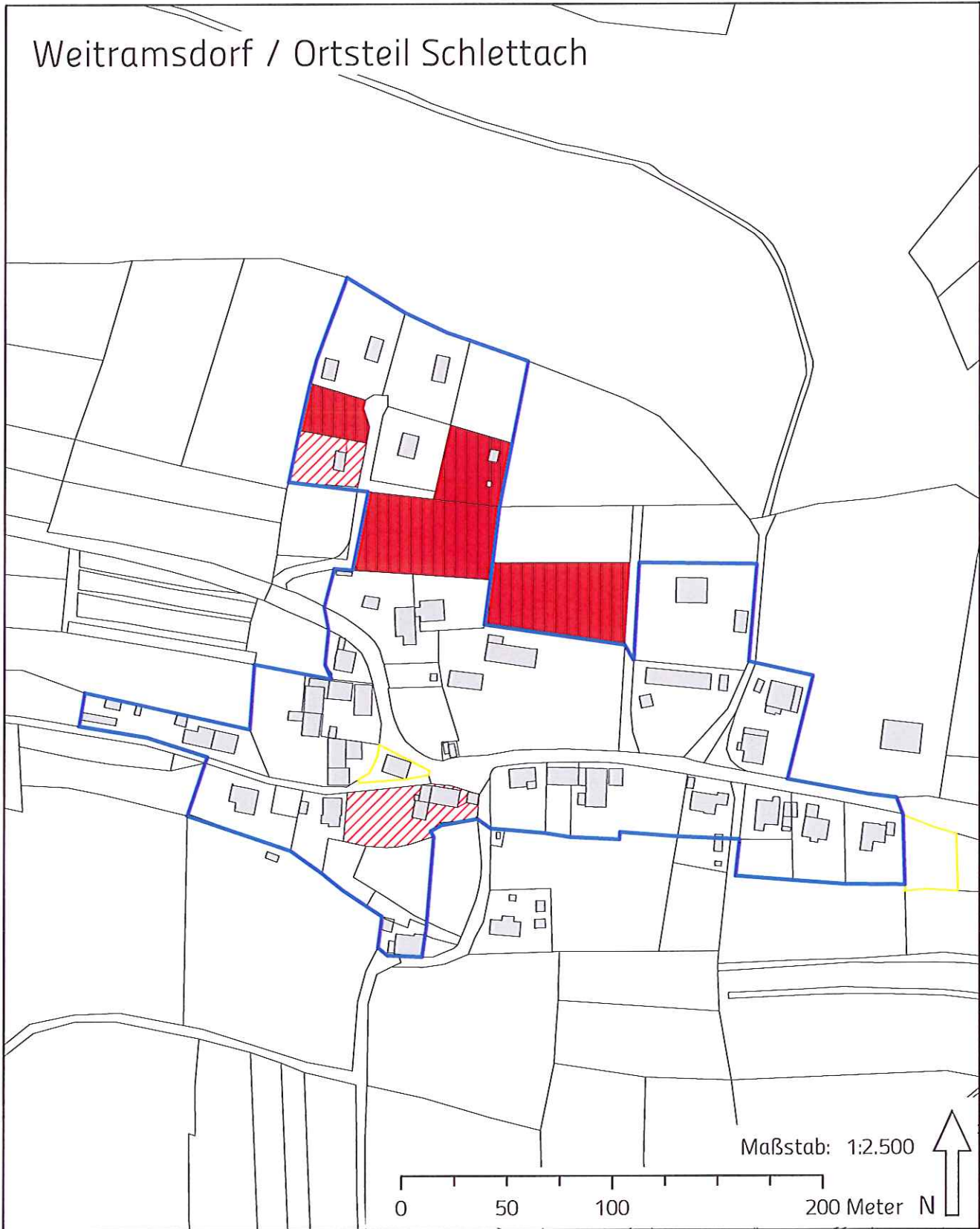
Legende

-  Gebietsabgrenzung (Förderprogramm, Beratungsangebot, Immobilienbörse)
-  Aktivierbare Potentiale

Wohnflächenpotentiale

-  Baulücke
-  geringfügig bebautes Flurstück
-  Leerstand

Weitramsdorf / Ortsteil Schlettach



Rahmenkonzept Siedlungsentwicklung Potenzialflächen und -gebäude

Karte 4

Gebietsanbgrenzung Förderprogramm, Beratungsangebot,
Immobilienbörse

25.02.2014 IPU Erfurt

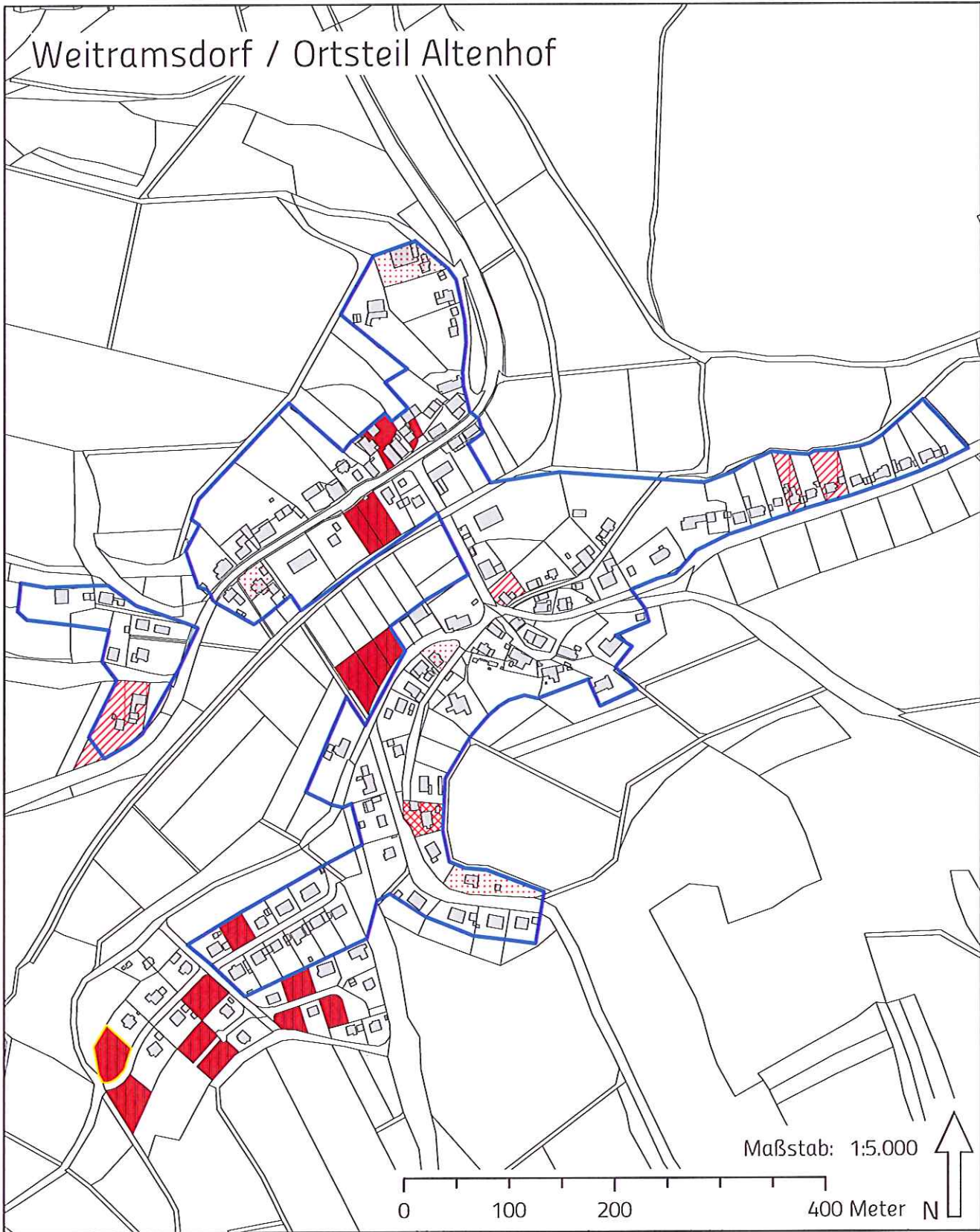
Legende

- Gebietsabgrenzung (Förderprogramm, Beratungsangebot, Immobilienbörse)
- Aktivierbare Potentiale

Wohnflächenpotentiale

- Baulücke
- geringfügig bebautes Flurstück
- Leerstand

Weitramsdorf / Ortsteil Altenhof



Maßstab: 1:5.000

0 100 200 400 Meter N



Rahmenkonzept Siedlungsentwicklung Potenzialflächen und -gebäude

Karte 4

Gebietsanbngrzung Förderprogramm, Beratungsangebot,
Immobilienbörse

25.02.2014 IPU Erfurt

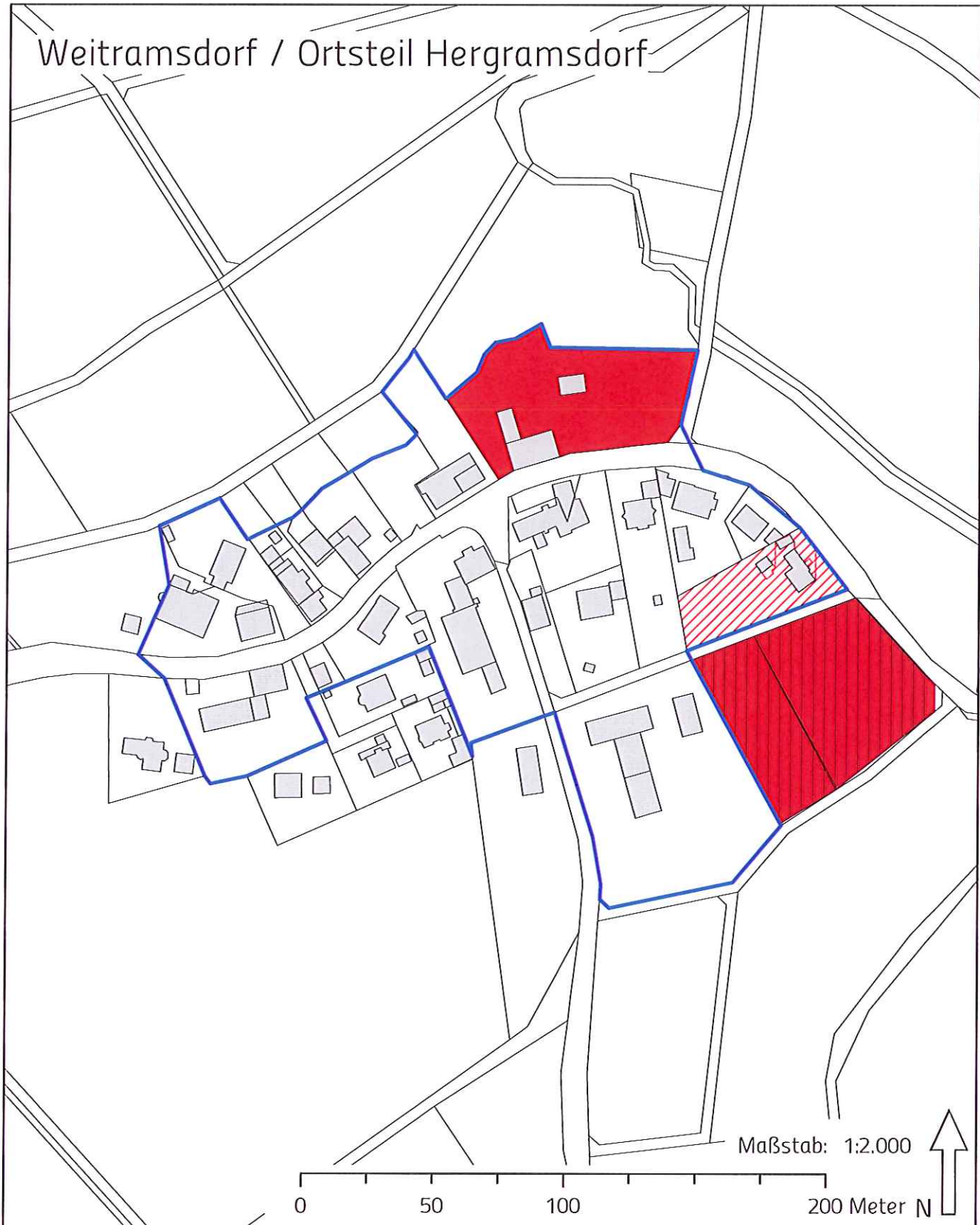
Legende

- Gebietsabgrenzung (Förderprogramm, Beratungsangebot, Immobilienbörse)
- Aktivierbare Potentiale

Wohnflächenpotentiale

- Baulücke
- geringfügig bebautes Flurstück
- Leerstand

Weitramsdorf / Ortsteil Hergramsdorf



Rahmenkonzept Siedlungsentwicklung Potenzialflächen und -gebäude

Karte 4

Gebietsanbegrenzung Förderprogramm, Beratungsangebot,
Immobilienbörse

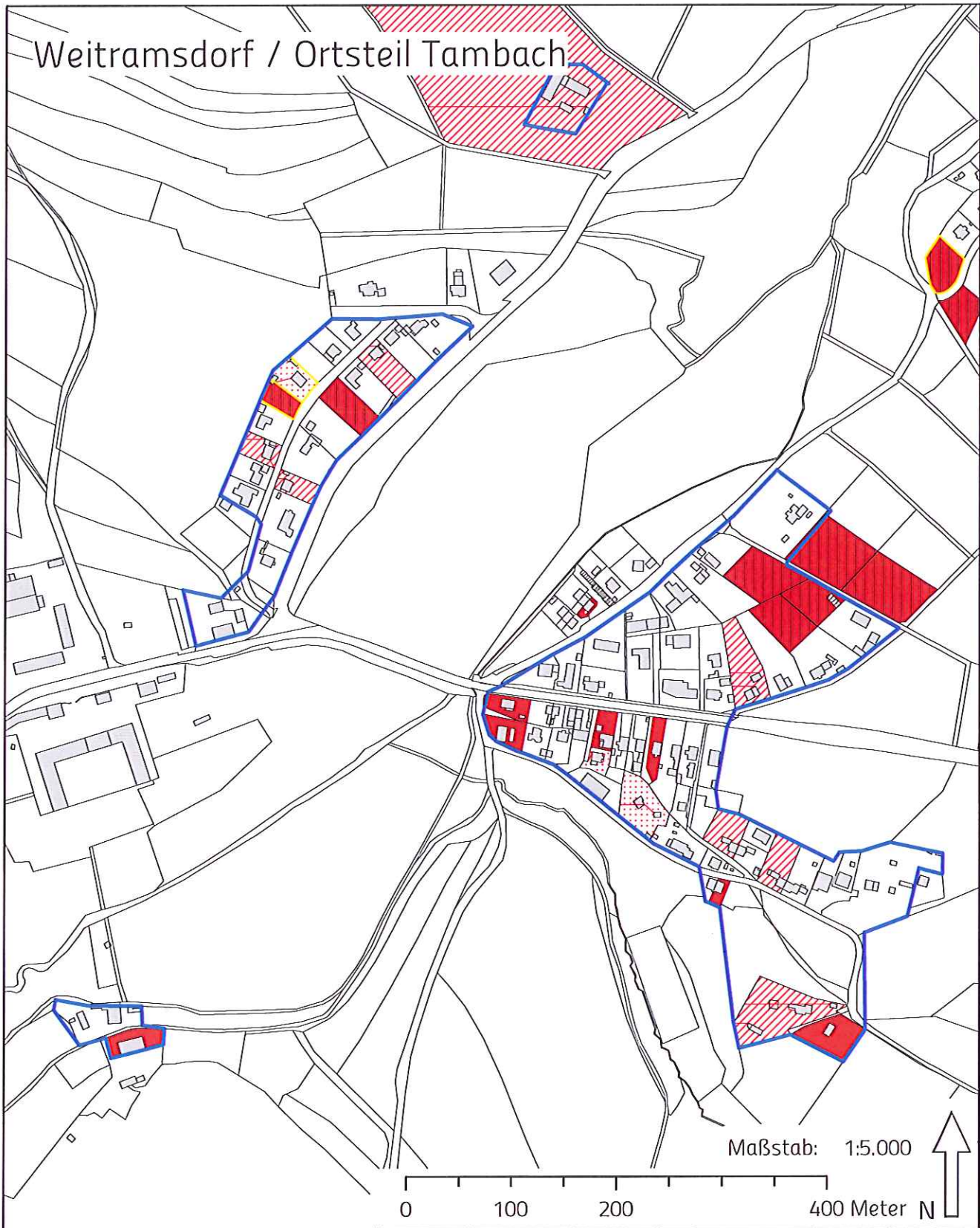
25.02.2014 IPU Erfurt

Legende

- Gebietsabgrenzung (Förderprogramm, Beratungsangebot, Immobilienbörse)
- Aktivierbare Potentiale

Wohnflächenpotentiale

- Baulücke
- geringfügig bebautes Flurstück
- Leerstand



Rahmenkonzept Siedlungsentwicklung Potenzialflächen und -gebäude

Karte 4

Gebietsanbgrenzung Förderprogramm, Beratungsangebot,
Immobilienbörse

25.02.2014 IPU Erfurt

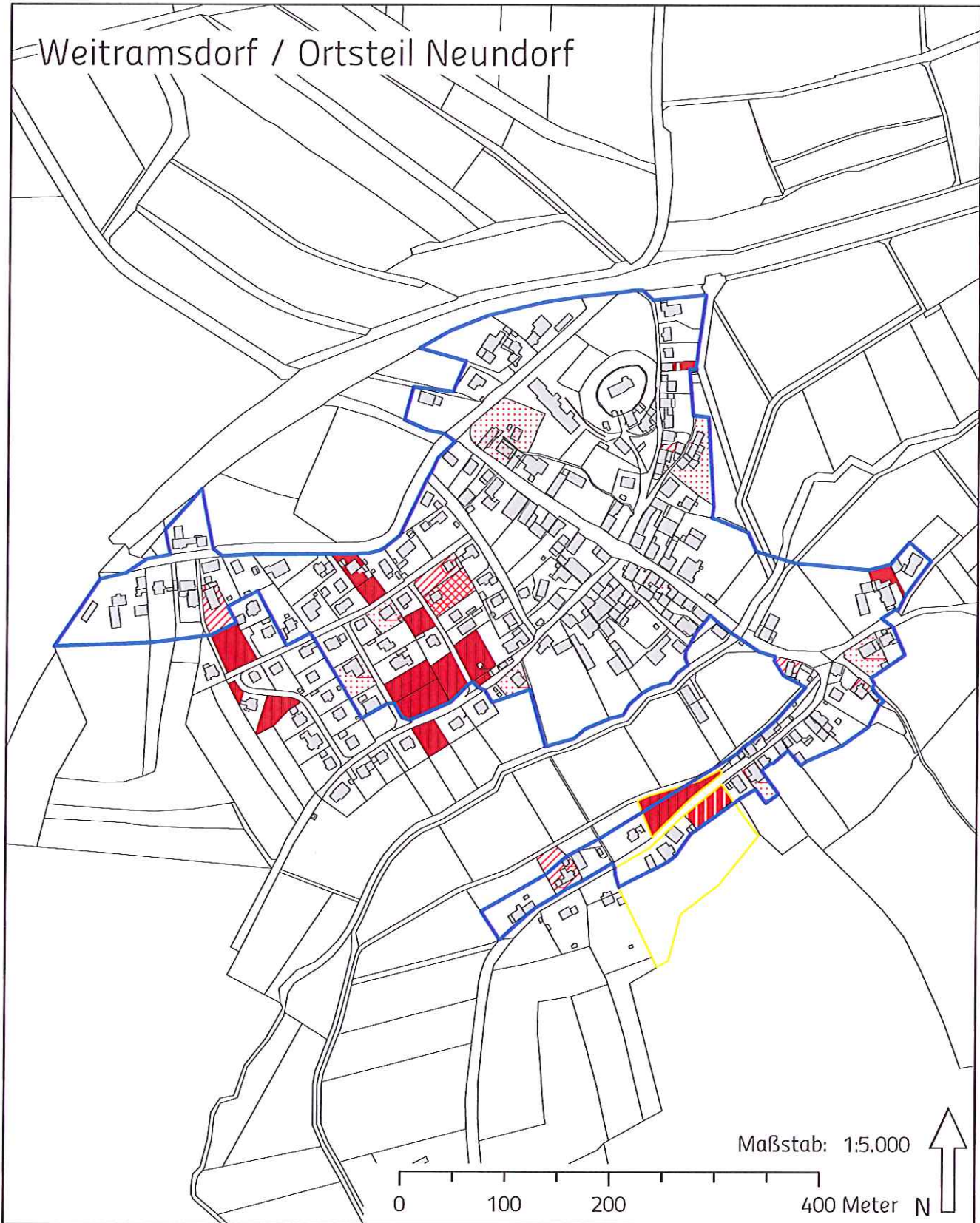
Legende

- Gebietsabgrenzung (Förderprogramm, Beratungsangebot, Immobilienbörse)
- Aktivierbare Potentiale

Wohnflächenpotentiale

- Baulücke
- geringfügig bebautes Flurstück
- Leerstand

Weitramsdorf / Ortsteil Neundorf



Rahmenkonzept Siedlungsentwicklung Potenzialflächen und -gebäude

Karte 4

Gebietsanbegrenzung Förderprogramm, Beratungsangebot,
Immobilienbörse

25.02.2014 IPU Erfurt

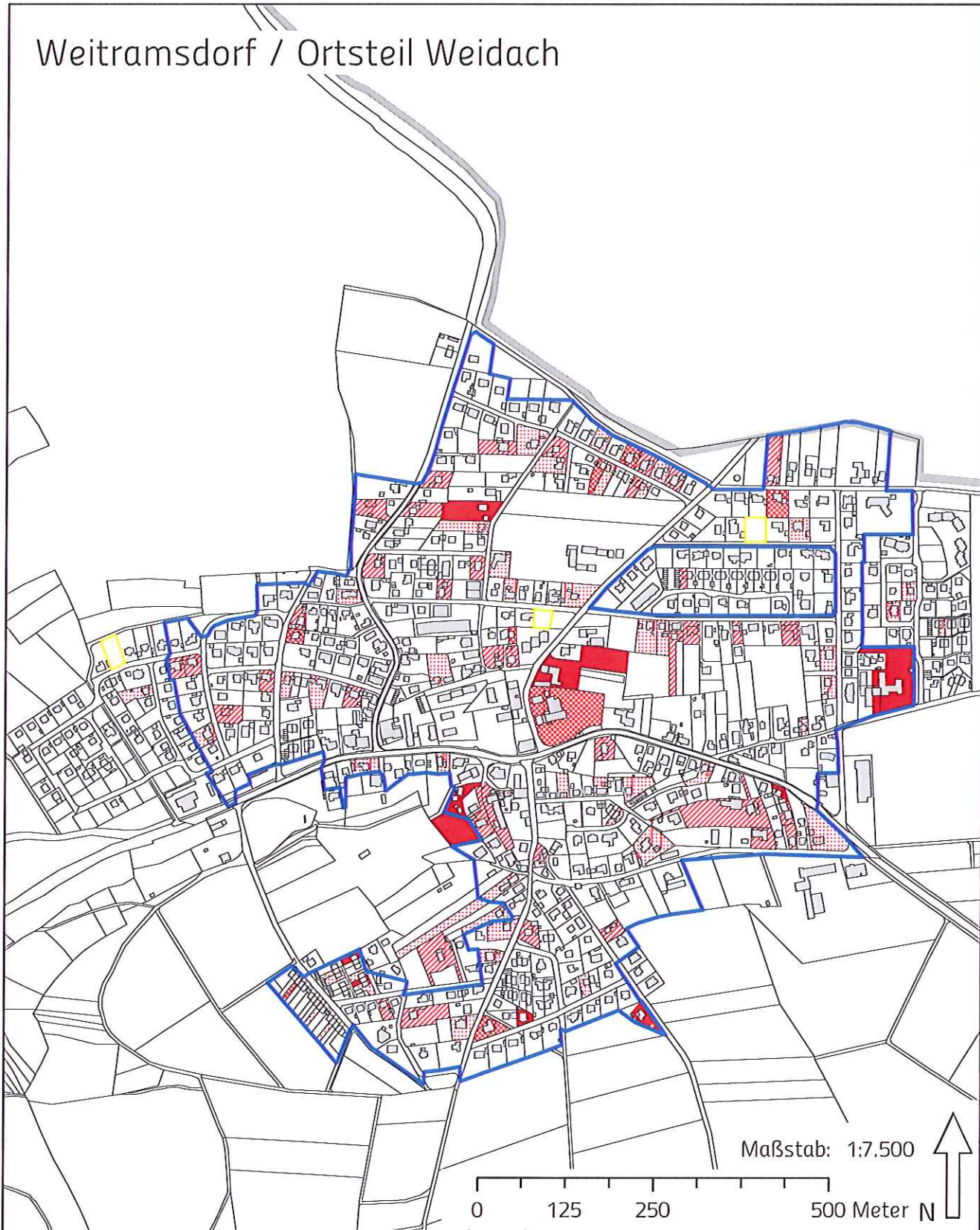
Legende

- Gebietsabgrenzung (Förderprogramm, Beratungsangebot, Immobilienbörse)
- Aktivierbare Potentiale

Wohnflächenpotentiale

- Baulücke
- geringfügig bebautes Flurstück
- Leerstand

Weitramsdorf / Ortsteil Weidach



Rahmenkonzept Siedlungsentwicklung Potenzialflächen und -gebäude

Karte 4

Gebietsanbegrenzung Förderprogramm, Beratungsangebot,
Immobilienbörse

25.02.2014 IPU Erfurt

Legende

- Gebietsabgrenzung (Förderprogramm, Beratungsangebot, Immobilienbörse)
- Aktivierbare Potentiale

Wohnflächenpotentiale

- Baulücke
- geringfügig bebautes Flurstück
- Leerstand

Weitramsdorf / Ortsteil Weidach-Vogelherd



Rahmenkonzept Siedlungsentwicklung Potenzialflächen und -gebäude

Karte 4

Gebietsanabgrenzung Förderprogramm, Beratungsangebot,
Immobilienbörse

25.02.2014 IPU Erfurt

Legende

- Gebietsabgrenzung (Förderprogramm, Beratungsangebot, Immobilienbörse)
- Aktivierbare Potentiale

Wohnflächenpotentiale

- Baulücke
- geringfügig bebautes Flurstück
- Leerstand